










 AREA DE MANEJO ESPECIAL - DISTRITO DE MANEJO INTEGRADO DE LOS RECUR. NAT. DMI - ANGULA ALTA - HUMEDAL EL PANTANO - MUNICIPIOS DE GIRON Y LEBRIJA ZONAS DE VIDA		ZONAS DE VIDA	
		LEBRIJA	GIRON
CONVENCIONES BÁSICAS Límite Municipal  Límite de Microcuenca  Curva de nivel índice  Curva de nivel intermedia  Rio  Quebrada  Cuerpode Agua  Infraestructura urbana/rural nucleada 		Bosque Subhmedo Premontano  860	2.053
		Bosque Seco Premontano  722	
		Isoyetas 	
		TOTAL	
		860	2.775
DIGITALIZÓ:	ELCA	AREA APROXIMADA Girón:2.775 Has + Lebrija:860 Has = 3.635 Has	
REVISÓ:	Carlos Muricio Torres G. Marco Alirio Duarte-OAT	FUENTE Mapas Basicos IGAC, POAT, POT, Estudio Uso Recomendable del Suelo/85	
INTERVENTOR:	Ricardo Villalba Bernal	Mapas Basicos IGAC, POAT, POT, Corpoica	
PROYECTÓ:	Nelson Abimelec Suárez		
FECHA	MAYO DE 2008	ESCALA	1:25.000
		PLANO 8 DE 12	